





 SAMTÖK SVEITARFÉLAGA Á HÖFUDBORGARSVÆÐINU

Þróunaráætlun 2020-2024
Kort D

-  Þéttbýli
-  Sveitarfélagamörk
-  Atvinnusvæði 2020-2024+
-  Atvinnusvæði 2024+

Nánari skýringar

Atvinnusvæði 2020-2024+: Magn atvinnuhúsnaðis (í gjaldflokkum 6,7,8,9) á markað frá miðju ári 2020 fram til 2024. Áætlaður fjöldi fullbyggðra fermetra er sýndur með tölustöfum. Tölur innan sviga tákna áætlaðan heildarfjölda óbyggðra fermetra, ef svæði verður í uppbyggingu fram yfir árslok 2024.

Atvinnusvæði 2024+: Fullbyggðir fermetrar á markað fljótlega eftir 2024 (en uppbygging mögulega hafin fyrr). Ekki eru sýnd svæði sem eru lengra fram í tímann, en hafa ber í huga að svæði sem eru í vinnslu eða þróun eru fleiri en þau sem sýnd eru á kortinu.

